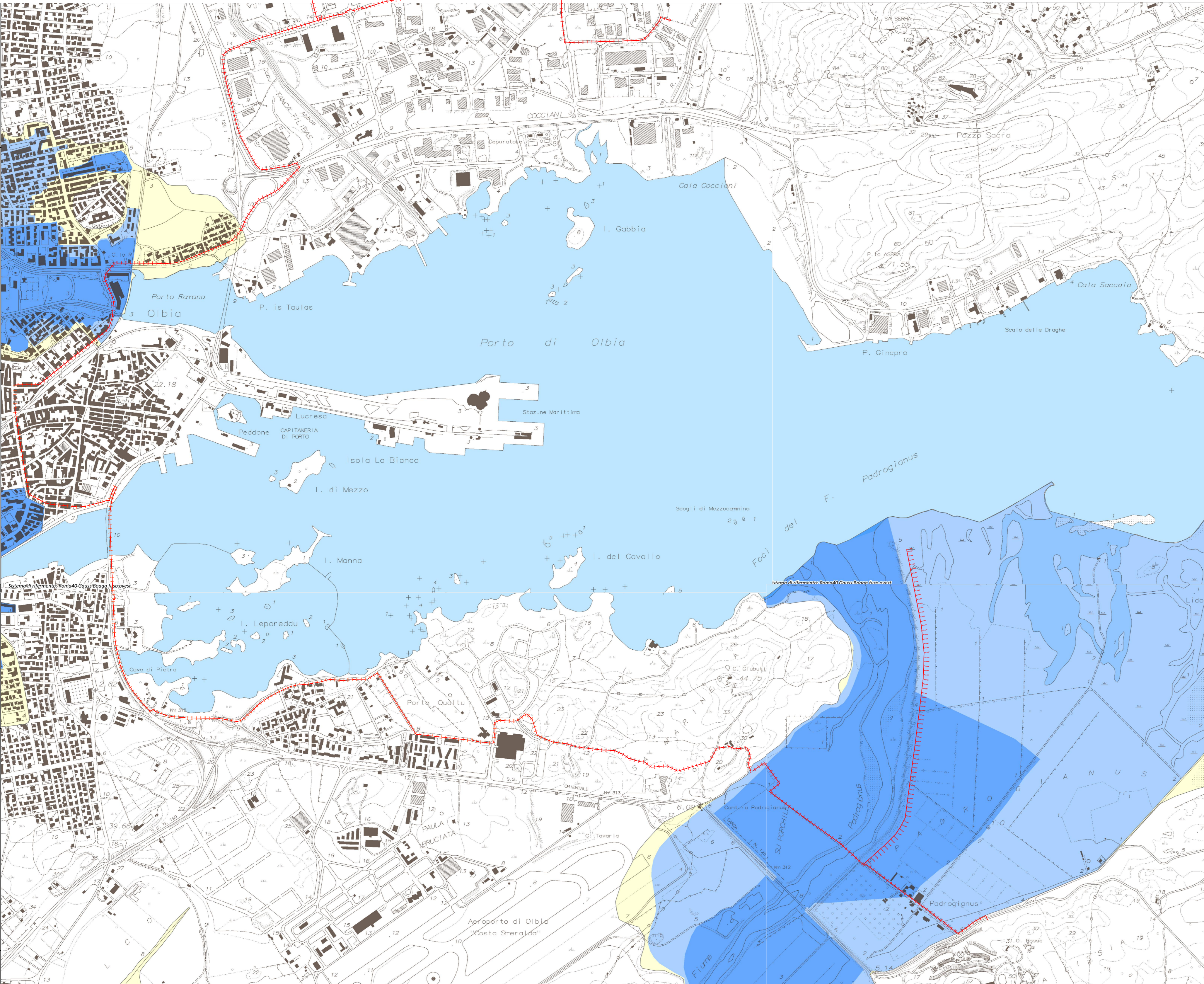


ZONA NON MAPPATA NEL PRGA



- Legenda**
Classi di Pericolosità
- P3 - Elevata
Tr ≤ 50 anni
 - P2 - Media
50 < Tr ≤ 200 anni
 - P1 - Bassa
Tr > 200 anni

Comune di Olbia 	Fiamma 2000 S.p.a. 	C.I.P.N.E.S. 	Regione Autonoma della Sardegna 
---	--	--	---

Progetto per l'immissione nella rete gas di Olbia del biometano prodotto nella discarica consortile in Località Spiritu Santu.




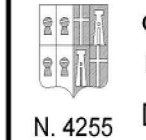
PROGETTO DEFINITIVO - ESECUTIVO

LOTTO 2 - Dall'ospedale Mater Olbia alla Zona Industriale

B - GEOLOGIA

NOME FILE	B.11 - Planimetria sovrapposizione rete gas - Mappa della pericolosità da alluvione PRGA	SCALA	1:10.000
CODICE ELAB.	B11	REV.	A
PRIMA EMISSIONE	DATA	Giugno 2017	

Progettazione:

 <p>COSIN S.r.l. SOCIETÀ DI INGEGNERIA 09131 CAGLIARI - VIA SAN TOMMASO D'AQUINO, 18 Tel. 070 670 234678 info@cosin.it COD. FISC. - P. IVA: 02043100925</p>	 <p>ORDINE INGEGNERI PROVINCIA DI CAGLIARI N. 4255 Dott. Ing. Giuseppe DELITALA</p>
--	--

Collaboratori:

Geologia Dott. Geol. Alberto Gorini	Calcoli Idraulici Ing. Claudia Fuedda	Interferenze Ing. Nicola Marras	Computo Metrico Geom. Ivan Pireddu
--	--	------------------------------------	---------------------------------------